

1.-IDENTIFICACIÓN Y LOCALIZACIÓN

Nombre: Grupo escolar	N° CATÁLOGO GEOGRÁFICO PATRIMONIO HISTÓRICO	
	N° CATÁLOGO DE BIENES Y ESPACIOS PROTEGIDOS	51

Municipio: La Serna del Monte		Calle: Carlos Ruiz		Número: 20
Coordenadas UTM:	X: 447421; Y: 4542274	Entorno:	urbano	
Accesos	C/ Carlos Ruiz 20	Interés		
Descripción general				
Grupo escolar y casa de la maestra				

Uso del Suelo:	Urbano
-----------------------	--------

2.-ATRIBUCIÓN CULTURAL Y CRONOLÓGICA

Periodo	Cultura	Estilo
Siglo XX		
Justificación de la atribución		

3.-MORFOLOGÍA

Actividad	Tipología
Casa de cultura, antes aulas y vivienda de la maestra	Equipamiento
Descripción del Bien	
En 1924 se construyó el Grupo Escolar y vivienda de la maestra, siendo restaurado a finales del siglo XX por la Consejería de Agricultura y Cooperación, siguiendo el proyecto del arquitecto Manuel Abad Carrascosa, para su uso como casa de cultura.	

Nombre	Grupo escolar
CGPH	
Municipio	La Serna del Monte
CBEP	51

4.MUEBLES Y FAUNA

Descripción			
Materiales arqueológicos		Muebles	
Taxonomía			
Lugar de depósito:	Lugar	Nº de expediente/sigla	

5.-INVESTIGACIÓN

Intervenciones:					
Nº expediente	Denominación	Año(s)	Directores	Tipo	
Bibliografía:					
Autoría	Año	Título	Editorial/revista	Lugar de edición	Extensión
VV.AA.	1999	Arquitectura y Desarrollo Urbano. Comunidad de Madrid Zona Norte. Volumen: IV	COAM-CAM-FUNDACIÓN CAJA MADRID	Madrid	pp.897-908
Fuentes escritas	Fuentes cartográficas	Fuentes iconográficas	Fuentes orales		
		CO.PLA.CO. Ministerio de la Vivienda. ortofoto 1966-73			

Nombre	Grupo escolar
CGPH	
Municipio	La Serna del Monte
CBEP	51

6.- CONSERVACIÓN Y PROTECCIÓN -----

Uso Actual y Estado de Conservación						
Uso: casa de cultura Estado: bueno						
Planeamiento Urbanístico /fecha aprobación/BOCM				Clasificación /Calificación/ Zona de Ordenanza		
Normas Subsidiarias/13-03-1992/ nº 95 del 22-4-1992				Suelo Urbano, equipamiento, catálogo		
Protección de Patrimonio Histórico						
Figura	Categoría	Tipología Específica	Nº de registro	Administración competente		
Documentación legal:						
Vigente S/N	Fecha Acto	Acto Legal	Cita Documento	BOCM	BOE	Entorno de protección
Obras y usos permitidos						
Obras: Las permitidas dentro de su grado de protección urbanística municipal. Las obras en los Bienes de Patrimonio Histórico se ajustarán a la Ley 3/2013, de 18 de junio, de Patrimonio Histórico de la CAM						
Usos: Ver condiciones de uso del Suelo Urbano y LSCM 2001.En las condiciones que sean compatibles con el art. 12 de la Ley 3/2013, de 18 de junio, de Patrimonio Histórico de la CAM. estos usos serán permitidos si no son contrarios a la conservación del bien (valores protegidos)						
Protección urbanística municipal						
Tipo de Instrumento	Fecha Aprob. provisional	Fecha Aprob. definitiva	BOCM	Grado de Protección		
Catálogo de Bienes y Espacios Protegidos				E		

BASE DE DATOS DE BIENES DE PATRIMONIO HISTÓRICO
Y ESPACIOS PROTEGIDOS DE LA SERNA DEL MONTE




Nombre	Grupo escolar
CGPH	
Municipio	La Serna del Monte
CBEP	51

Afecciones normativas:			
Afecta S/N:	NORMATIVA:		
S	Ley 3/2013, de 18 de junio, de Patrimonio Histórico de la Comunidad de Madrid		
N	Ley 16/1995, Forestal y de Protección de la Naturaleza	Monte sujeto a Régimen Especial (S/N)	
		M.U.P.	Preservado anexo cartográfico
N	Ley 43/2003, de 21 de noviembre, de Montes , y Ley 21/2015, de 20 de julio, que la modifica		
N	Hábitat: Directiva 92/43/CEE, del Consejo, de 21 de mayo de 1992, relativa a la conservación de los hábitats naturales y de la fauna y flora silvestres		
N	Decreto 103/2014, de 3 de septiembre por el que se declara ZEC el LIC "cuenca del río Lozoya y Sierra Norte", y se aprueba su plan de gestión y el de la ZEPA "Alto Lozoya"		
S	Ley 42/2007, de 13 de diciembre, del Patrimonio Natural y de la Biodiversidad		
N	Curso fluvial: R. D. 1/2001, de 20 de julio, Ley de Aguas		
N	Vía Pecuaria: Ley 8/1998, de 15 de junio, de Vías Pecuarias de la Comunidad de Madrid		
N	Carretera: Ley 3/1991, de 7 de marzo, de Carreteras de la Comunidad de Madrid		
N	Vía ferroviaria: Ley 39/2003, de 17 de noviembre, del Sector Ferroviario		
S	Decreto 96/2009 de 18 de noviembre Plan de Ordenación de los Recursos Naturales de la Sierra de Guadarrama	Zona:	
		Z.A.O.R.N.	X Z.T.
Otros bienes de patrimonio histórico dentro del entorno del bien:			

Medidas necesarias para su adecuada conservación
Criterios de protección
Medidas Correctoras
Otras Condiciones

Nombre	Grupo escolar
CGPH	
Municipio	La Serna del Monte
CBEP	51

7.-DOCUMENTACIÓN GRÁFICA

Plano general 	Fotografía general 
Fotografía de detalle 	Cartografía histórica 