

1.-IDENTIFICACIÓN Y LOCALIZACIÓN

Nombre: Gran corral con patio de faena	N° CATÁLOGO GEOGRÁFICO PATRIMONIO HISTÓRICO	
	N° CATÁLOGO DE BIENES Y ESPACIOS PROTEGIDOS	53

Municipio: La Serna del Monte		Calle: Callejuela		Número: 2	
Coordenadas UTM:	X: 447526; Y: 4542373	Entorno:	Urbano		
Accesos	C/ Callejuela		Interés	Etnográfico	
Descripción general					
Dependencia agropecuaria y vivienda					

Uso del Suelo:	Residencial y agropecuario
-----------------------	----------------------------

2.-ATRIBUCIÓN CULTURAL Y CRONOLÓGICA

Periodo	Cultura	Estilo
Siglo XIX	Etnográfica	
Justificación de la atribución		

3.-MORFOLOGÍA

Actividad	Tipología
Agropecuaria y residencial	Edificio mixto con patio
Descripción del Bien	
Casa de labor, formada por vivienda del arrendatario o guarda y edificios de usos agropecuarios que se sitúan formando un patio cerrado al que se accede desde la calle con un portón alto para paso de carros.	

Nombre	Gran corral con patio de faena
CGPH	
Municipio	La Serna del Monte
CBEP	53

4.MUEBLES Y FAUNA

Descripción			
Materiales arqueológicos		Muebles	
Taxonomía			
Lugar de depósito:	Lugar	Nº de expediente/sigla	

5.-INVESTIGACIÓN

Intervenciones:					
Nº expediente	Denominación	Año(s)	Directores	Tipo	
Bibliografía:					
Autoría	Año	Título	Editorial/revista	Lugar de edición	Extensión
VV.AA.	1999	Arquitectura y Desarrollo Urbano. Comunidad de Madrid Zona Norte. Volumen: IV	COAM-CAM-FUNDACIÓN CAJA MADRID	Madrid	pp.897-908
Fuentes escritas	Fuentes cartográficas	Fuentes iconográficas	Fuentes orales		
		CO.PLA.CO. Ministerio de la Vivienda. ortofoto 1966-73			

Nombre	Gran corral con patio de faena
CGPH	
Municipio	La Serna del Monte
CBEP	53

6.- CONSERVACIÓN Y PROTECCIÓN -----

Uso Actual y Estado de Conservación						
Uso: vivienda y uso agropecuario						
Estado: bueno						
Planeamiento Urbanístico /fecha aprobación/BOCM				Clasificación /Calificación/ Zona de Ordenanza		
Normas Subsidiarias/13-03-1992/ n° 95 del 22-4-1992				Suelo Urbano, residencial, catálogo		
Protección de Patrimonio Histórico						
Figura	Categoría	Tipología Específica	N° de registro	Administración competente		
Documentación legal:						
Vigente S/N	Fecha Acto	Acto Legal	Cita Documento	BOCM	BOE	Entorno de protección
Obras y usos permitidos						
Obras: Las permitidas dentro de su grado de protección urbanística municipal. Las obras en los Bienes de Patrimonio Histórico se ajustarán a la Ley 3/2013, de 18 de junio, de Patrimonio Histórico de la CAM						
Usos: Ver condiciones de uso del Suelo Urbano, y LSCM 2001.En las condiciones que sean compatibles con el art. 12 de la Ley 3/2013, de 18 de junio, de Patrimonio Histórico de la CAM, estos usos serán permitidos si no son contrarios a la conservación del bien (valores protegidos)						
Protección urbanística municipal						
Tipo de Instrumento	Fecha Aprob. provisional	Fecha Aprob. definitiva	BOCM	Grado de Protección		
Catálogo de Bienes y Espacios Protegidos				E		

BASE DE DATOS DE BIENES DE PATRIMONIO HISTÓRICO
Y ESPACIOS PROTEGIDOS DE LA SERNA DEL MONTE





Nombre	Gran corral con patio de faena
CGPH	
Municipio	La Serna del Monte
CBEP	53

Afecciones normativas:			
Afecta S/N:	NORMATIVA:		
S	Ley 3/2013, de 18 de junio, de Patrimonio Histórico de la Comunidad de Madrid		
N	Ley 16/1995, Forestal y de Protección de la Naturaleza	Monte sujeto a Régimen Especial (S/N)	
		M.U.P.	Preservado anexo cartográfico
N	Ley 43/2003, de 21 de noviembre, de Montes , y Ley 21/2015, de 20 de julio, que la modifica		
N	Hábitat: Directiva 92/43/CEE, del Consejo, de 21 de mayo de 1992, relativa a la conservación de los hábitats naturales y de la fauna y flora silvestres		
N	Decreto 103/2014, de 3 de septiembre por el que se declara ZEC el LIC "cuenca del río Lozoya y Sierra Norte", y se aprueba su plan de gestión y el de la ZEPA "Alto Lozoya"		
S	Ley 42/2007, de 13 de diciembre, del Patrimonio Natural y de la Biodiversidad		
N	Curso fluvial: R. D. 1/2001, de 20 de julio, Ley de Aguas		
N	Vía Pecuaria: Ley 8/1998, de 15 de junio, de Vías Pecuarias de la Comunidad de Madrid		
N	Carretera: Ley 3/1991, de 7 de marzo, de Carreteras de la Comunidad de Madrid		
N	Vía ferroviaria: Ley 39/2003, de 17 de noviembre, del Sector Ferroviario		
S	Decreto 96/2009 de 18 de noviembre Plan de Ordenación de los Recursos Naturales de la Sierra de Guadarrama	Zona:	
		Z.A.O.R.N.	X Z.T.
Otros bienes de patrimonio histórico dentro del entorno del bien:			
Ficha 56			

Medidas necesarias para su adecuada conservación
Criterios de protección
Medidas Correctoras
Otras Condiciones
El muro de piedra de la parcela no se puede tirar porque tiene la inscripción (Ficha 56)

Nombre	Gran corral con patio de faena
CGPH	
Municipio	La Serna del Monte
CBEP	53

7.-DOCUMENTACIÓN GRÁFICA

<p>Plano general</p> 	<p>Fotografía general</p> 
<p>Fotografía de detalle</p>  	<p>Cartografía histórica</p> 